

**Český svaz orientačních sportů
SK Žabovřesky Brno – oddíl orientačního běhu**

POKYNY

**Mistrovství ČR a Veteraniáda ČR v nočním orientačním běhu
Český pohár štafet v orientačním běhu
Česká liga klubů 2015
4. závod Jihomoravské ligy – Mistrovství Jihomoravské oblasti na krátké trati
veřejný závod v orientačním běhu**


Bukovinka, 25. a 26. dubna 2015



Pořádající orgán:	Český svaz orientačních sportů, sekce orientačního běhu
Pořádající subjekt:	SK Žabovřesky Brno
Centrum závodu:	Kulturní dům Bukovinka (Jihomoravská liga a MČR) Fotbalové hřiště u obce Bukovinka (štafety)
Prezentace:	V sobotu v centru 09:30 - 11:00 a 18:00 - 20:00, v neděli 9:30 - 10:00
Parkování:	Dle pokynů pořadatelů v obci. Dodržujte pravidla silničního provozu. Vzdálenost od sobotního centra je 0 až 500 m. Vzdálenost od nedělního centra je 700 až 1500 m.
Stravování:	Sobota – restaurace vedle centra závodů Neděle – občerstvení na hřišti

Ubytování:	Oddíly, které si objednaly ubytování, obdrží informace na prezentaci.
WC:	V hlavní budově na shromaždišti, prosíme, neznečišťujte okolí startu a cíle.
Mytí:	V centru závodu.
Občerstvení v cíli:	Voda, v blízkosti cíle závodu.
Zvláštní značky:	V mapě jsou vyznačeny polomy mapovou značkou 710 - Nebezpečná oblast. Prosíme závodníky, aby se v zájmu vlastního bezpečí těmto oblastem vyhnuli.

zvláštní symboly:

vývrat	✕
výrazný strom	○
jiný umělý objekt	✕
nebezpečná oblast = polom	

Zakázaný prostor: Prostor závodu, veškerý les v okolí severně, východně a jižně od Bukovinky. Cestou na start, neopouštějte značenou cestu!



Systém ražení:	Elektronický systém Sportident. V případě selhání SI jednotky je nutné orazit vyznačené políčko na okraji mapy (R1, R2, R3) kleštěmi umístěnými na stojanu kontroly (v případě poruchy SI jednotky na kontrole, kde jsou dvě SI jednotky, je závodník povinen použít druhou SI jednotku, až poté využít ražení do políčka R). Jeden SI čip nesmí být v jednom závodě použit dvakrát.
Směrné časy:	Směrné časy vítězů všech kategorií závodu jednotlivců a štafet dle přílohy č. 2 Soutěžního řádu soutěží OB ČSOS a soutěžního řádu Jihomoravské oblasti.
Prostor závodu:	Členitý, v severní části hluboké údolí s množstvím skal, porostové detaily, hustá síť cest.
Výsledky:	Průběžné výsledky budou vyvěšovány v centru závodu. Celkové výsledky budou zveřejněny na webových stránkách závodu a v systému ORIS.
Protesty:	S vkladem 200 Kč hlavnímu rozhodčímu.
Upozornění:	Všichni závodníci startují na vlastní nebezpečí. V závodě M ČR a štafet se přebíhá málo frekventovaná silnice 3. třídy, dbejte zvýšené opatrnosti.
Zdravotnická služba:	V centru pouze základní ošetření.
Předpis:	Závodí se dle platných Pravidel OB, Soutěžního řádu soutěží sekce OB 2015, Prováděcích předpisů k soutěžím sekce OB pro rok 2015, Soutěžního řádu soutěží JM oblasti 2015 a schváleného rozpisu.
Jury:	Pro jednotlivé závody bude zveřejněna v centru závodů.

4. závod Jihomoravské ligy v orientačním běhu

Mistrovství Jihomoravské oblasti na krátké trati

závod systému Ranking (kód 2959) s koeficientem 1,02

veřejný závod

Centrum: Kulturní dům Bukovinka, je možné též postavit oddílový stan v místě cíle (centrum nedělních štafet – Bukovinka, hřiště) – 49°17'36.0"N 16°48'15.4"E.

Mapa: Údolí Říčky, 1 : 10 000, E = 5 m, stav jaro 2015, hlavní kartograf Zdeněk Rajnošek, rozměr A4, mapa bude vodovzdorně upravena, mapový klíč ISOM 2000.

Start: 00 = 10:30 hod., vzdálenost na start 1 700 m (převýšení 10 m), značeno modrobílými fáborky. Cestou na start se jde okolo cíle, kde si můžete odložit případné oblečení a také zde bude k dispozici WC. Vzdálenost z cíle na start je 950 m.

Cíl: vzdálenost 750 m, značeno zelenobílými fáborky.

Popisy: K dispozici v centru závodu.

Povinné úseky: Značené oranžovobílými fáborky nebo koridory.
Start – začátek orientace, 100 m
Poslední kontrola – cíl, 110 m.

Časový limit: 90 minut pro všechny kategorie.

Uzavření cíle: 15:00

Výběr map: Mapy nebudou vybírány.

Vyhlášení výsledků: V prostoru centra mezi 13:00 a 13:30.

První pomoc: V prostoru cíle.

Umývání: V hlavní budově na shromaždišti bude vyznačeno.

Funkcionáři závodu:
Ředitel závodu: Libor Zřídka Veselý
Hlavní rozhodčí: Jan Drábek, R3
Stavitel tratí: Jakub Zimmermann, R3

Délky tratí:

<i>Kategorie</i>	<i>délka</i>	<i>převýšení</i>	<i>počet kontrol</i>	<i>Kategorie</i>	<i>délka</i>	<i>převýšení</i>	<i>počet kontrol</i>
D10N	3 160 m	75 m	9	H10N	3 160 m	75 m	9
D10	2 250 m	75 m	10	H10	2 250 m	75 m	10
D12	2 310 m	90 m	11	H12	2 390 m	95 m	12
D14	2 990 m	125 m	13	H14	3 270 m	130 m	16
D16	3 150 m	140 m	17	H16	3 690 m	150 m	18
D18	3 690 m	150 m	18	H18	4 270 m	175 m	20
D21	4 660 m	215 m	22	H21	6 130 m	245 m	30
D35	3 690 m	150 m	18	H35	5 090 m	205 m	23
D45	3 420 m	125 m	18	H45	4 270 m	175 m	20
D55	3 150 m	140 m	17	H55	3 420 m	125 m	18
				H65	3 150 m	140 m	17
P	3 620 m	140 m	15				
HDR	3 160 m	75 m	9				

Mistrovství ČR v nočním orientačním běhu

Veteraniáda ČR v nočním orientačním běhu

závod systému Ranking (kód 2693) s koeficientem 1,04

- Centrum: Kulturní dům Bukovinka, je možné též postavit oddílový stan v místě cíle (centrum nedělních štafet – Bukovinka, hřiště) – 49°17'36.0"N 16°48'15.4"E.
- Mapa: Rakovecké údolí, 1 : 10 000, E = 5 m, stav jaro 2015, hlavní kartograf Zdeněk Rajnošek, rozměr A3, mapa bude vodovzdorně upravena, mapový klíč ISOM 2000
- Časy vítězů: předpokládané časy vítězů – viz Soutěžní řád soutěží sekce OB ČSOS.
- Start: Intervalový 00 = 21:00, Centrum – start 1 300 m (převýšení 25 m), cesta bude značena modrobílými fáborky a reflexy. Odvoz věcí ze startu zajištěn po ukončení startu.
- Cíl: vzdálenost 750 m, značeno zelenobílými fáborky.
- Upozornění: Tratě kategorií H21 a D16 obsahují rozdělovací metodu a závodníci budou proto náhodně nalosováni ve 2 skupinách. Prosím dávejte pozor a odeberte si správnou variantu mapy a popisů (D16L, D16S a H21L, H21S).
- Rozdělovací metody: D16 - motýlek
H21 - 2 kola + společné části
- Popisy: K dispozici na předstartu.
- Kontroly v lese: stojan, lampion, SI, rezervní kleště a hlavně červený reflexní pásek 2 cm široký.
- Povinné úseky: Značené koridory.
Start – začátek orientace 100 m
Poslední kontrola – cíl 240 m
H21 - poslední kontrola kola - začátek orientace 210 m
- Časový limit: 180 minut pro všechny kategorie.
- Uzavření cíle: 1:00
- Výdej map: Mapy se vybírají v cíli, výdej bude zahájen v neděli po hromadném startu neodstartovaných úseků.
- První pomoc: V prostoru centra.
- Občerstvení: V cíli šťáva nebo voda. Na trati je občerstvovací stanice pouze pro kategorii H21.
- Vyhlášení: V neděli po doběhu štafet, cca 13:30
- Hlavní funkcionáři: Ředitel závodu: Libor Zřídka Veselý
Hlavní rozhodčí: Miroslav Hlava, R1
Stavba tratí: Jan Zháňal, R1

Délky tratí:

<i>Kategorie</i>	<i>délka</i>	<i>převýšení</i>	<i>počet kontrol</i>	<i>Kategorie</i>	<i>délka</i>	<i>převýšení</i>	<i>počet kontrol</i>
D16	4 090 m	205 m	13	H16	5 390 m	265 m	12
D18	5 010 m	230 m	15	H18	6 210 m	365 m	17
D20	5 400 m	280 m	16	H20	7 020 m	440 m	19
D21	6 860 m	410 m	21	H21	9 970 m	620 m	28
D35	5 400 m	280 m	16	H35	7 020 m	440 m	19
D40	5 010 m	230 m	15	H40	6 640 m	405 m	20
D45	4 340 m	195 m	14	H45	6 070 m	385 m	19
D50	4 010 m	185 m	12	H50	5 600 m	350 m	14
D55	4 010 m	185 m	12	H55	4 930 m	275 m	14
D60	3 740 m	165 m	12	H60	4 340 m	195 m	14
D65	3 490 m	115 m	11	H65	4 010 m	185 m	12
				H70	3 740 m	165 m	12
				H75	3 740 m	165 m	12

- Upozornění: V severní části mapy je prudký a kamenitý svah. Doporučujeme všem závodníkům, kteří mají problémy se svými kotníky, aby si pořádně zatejpovali.
-

Český poháru štafet, Česká liga klubů, veřejný závod štafet

- Centrum: Fotbalové hřiště u obce Bukovinka – 49°17'33.4"N 16°48'48.2"E.
- Soupisky štafet: Vyplněním v systému ORIS – <http://oris.orientacnisporty.cz> - nejpozději do soboty 25.4. do 20:00. Výjimečně lze odevzdat nebo opravit soupisky v neděli při prezentaci.
- Startovní čísla: Výdej v neděli ráno 9:30 – 10:00 na prezentaci.
- Mapa: Bukovinka, 1 : 10 000, E = 5 m, stav jaro 2015, hlavní kartograf Zdeněk Rajnošek, rozměr A4, mapa bude vodovzdorně upravena, mapový klíč ISOM 2000, Zadní strana mapy je označena – číslo štafety/číslo úseku.
- Popisy kontrol: Pouze na mapách.
- Start: 11:00 v centru ve vlnách podle jednotlivých kategorií. Všechny kategorie mají na trati diváckou kontrolu v centru a pytlík po divácké kontrole cca 5 minut dlouhý.
- Průběh závodu: Závodníci 1. úseků startují z vymezeného prostoru, kam se dostaví 4 minuty před startem své kategorie. Na vstupu do tohoto prostoru si vynulují a zkontrolují svůj čip. Po startu jsou povinni absolvovat povinný úsek na začátek orientace. Závodník dobíhající od sběrné kontroly na předávku odhodí na označeném místě mapu, orazí cílovou kontrolu, poté předává dotykem rukou dalšímu úseku a vyčte si svůj čip. Závodníci dalších úseků si před vstupem do předávacího prostoru vynulují a zkontrolují svůj čip. Vybíhající závodníci dalších úseků si sami berou ve výdejně mapu s označením shodným se svým startovním číslem. Poté pokračují povinným úsekem na začátek orientace. Pořadí štafet v cíli je dáno pořadím, v jakém proběhnou cílovou čarou. Cílová kontrola je umístěna až za cílovou čarou. Po proběhnutí cílovou čarou musí závodníci posledních úseků zachovat doboňové pořadí až do okamžiku vložení SI čipu do cílové jednotky.
- Vzorová předávka: Proběhne v neděli v 10:45.
- Cíl: V centru závodu. Mapy se odhazují na vyznačeném místě na doboňu, budou vydány po hromadném startu neodstartovaných úseků.
- Povinné úseky: Označené červenými fáborky nebo koridory:
Start – mapový start, 140 m
Poslední kontrola – cíl, 170 m
Divácká kontrola – začátek orientace, 210 m
- Uzavření cíle: Cíl se uzavírá po doboňnutí poslední štafety, nejpozději v 15:00
- Hromadný start neodstartovaných úseků bude vyhlášen rozhlasem, cca 13:00.
- Vyhlášení výsledků: v centru, předpokládaný začátek vyhlášení výsledků ve 13:30 hod.
Vyhlášeno bude M ČR v NOB a poté štafety.
Ceny obdrží první tři klubové štafety v kategoriích DH12, H14, D18, D21, H18, H21 a vítězné štafety D105, H105, H165 a MIX.
- WC: Mobilní v centru.
- Hlavní funkcionáři: Ředitel závodu: Libor Zřídka Veselý
Hlavní rozhodčí: Miroslav Hlava, R1
Stavba tratí: Jan Zháňal, R1; Jakub Zimmermann R3

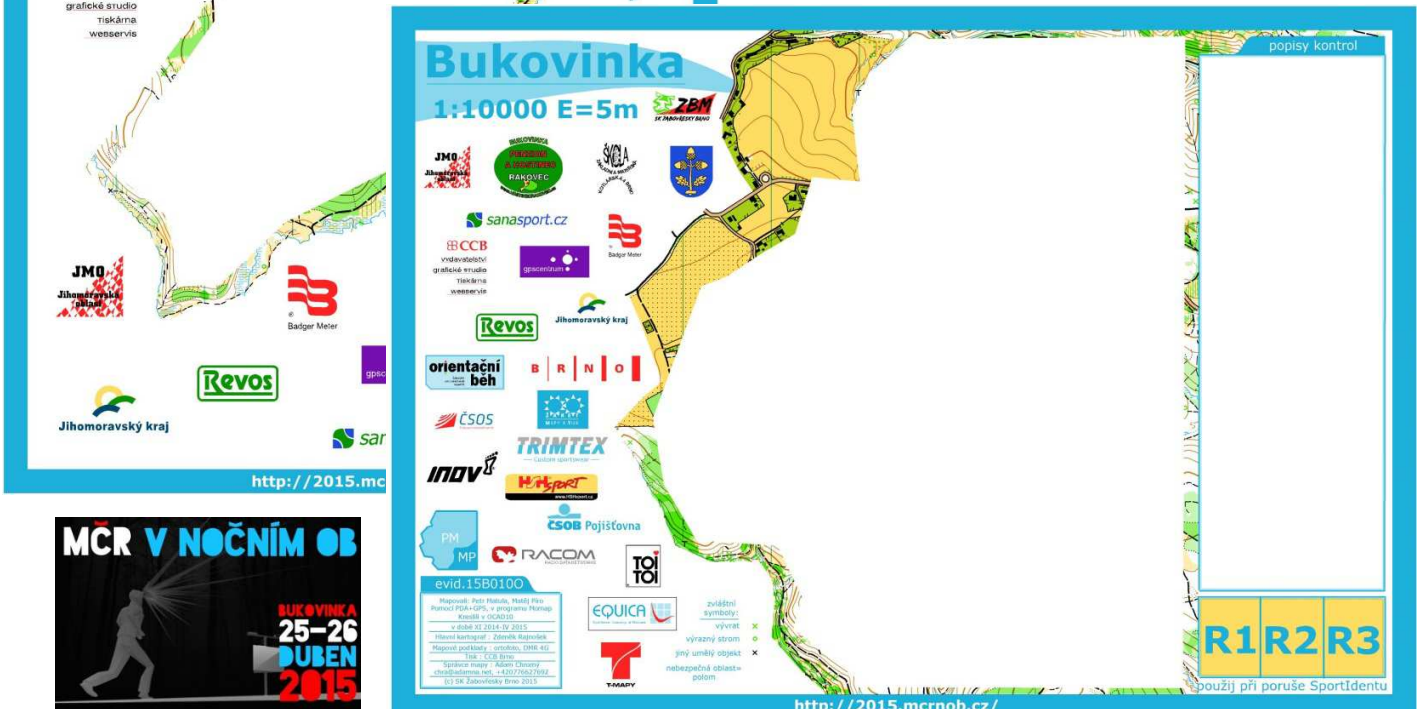
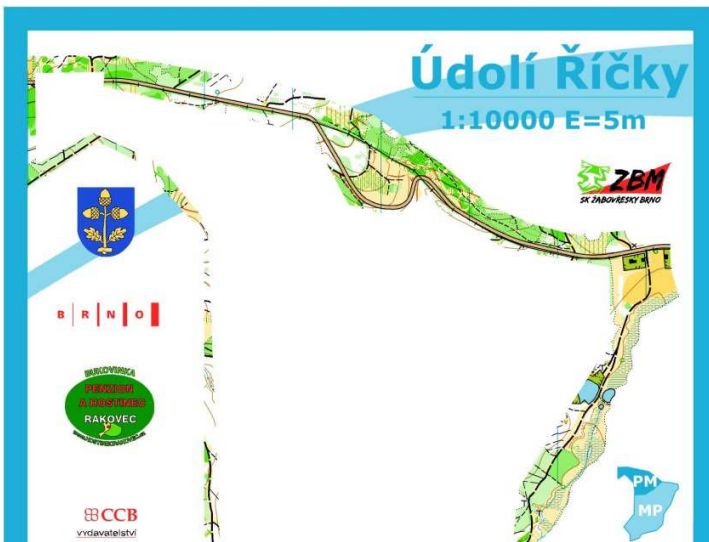
Délky tratí:

Kategorie	rozdílnost úseků	délka	převýšení	počet kontrol	start
DH12	všechny úseky stejně dlouhé	2 800 m	50 m	11	11:20
H14	I. + II. úsek	2 900 m	75 m	13	11:20
	III. úsek	3 200 m	75 m	15	
D18	všechny úseky stejně dlouhé	4 500 m	125 m	17	11:15
H18	I. + II. úsek	4 900 m	175 m	17	11:10
	III. úsek	5 200 m	175 m	18	
D21	I. + II. úsek	5 400 m	210 m	22	11:05

	III. úsek	4 900 m	210 m	20	
H21	I. + II. úsek	6 400 m	255 m	22	11:00
	III. úsek	6 600 m	255m	23	
D105	všechny úseky stejně dlouhé	3 800 m	90 m	13	11:20
H105	I. + II. úsek	4 500 m	185 m	17	11:20
	III. úsek	5 000 m	185 m	19	
H165	I. + II. úsek	3 900 m	135 m	15	11:20
	III. úsek	4 400 m	135 m	17	
MIX	I. úsek	4 000 m	150 m	16	11:20
	II. úsek	3 700 m	150 m	14	
	III. úsek	4 300 m	150 m	17	

Jan Drábek
Miroslav Hlava
hlavní rozhodčí

Libor Zřídka Veselý
ředitel závodu



<http://2015.mcrnob.cz/>

použij při poruše SportIdentu



Rakovecké údolí

1:10 000 E=5m



B | R | N | O



zvláštní symboly:

- vývrát
- výrazný strom
- jiný umělý objekt
- nebezpečná oblast = polem



orientační běh



Evid. 15B0090

Mapovali : Petr Matula, Matěj Piro,
Zdeněk Rajnošek
Pomocí PDA+GPS, System Asmund.
Kreslili v OCAD10
v době XI 2014-IV 2015
Hlavní kartograf : Zdeněk Rajnošek
Mapové podklady : ortofoto, DMR 4G
Tisk : CCB Brno
Správce mapy : Adam Chromý
chra@adamna.net +420776627692
(c) SK Žabovřesky Brno 2015

R1 R2 R3



použij při poruše SportIdentu

<http://2015.mcrnob.cz/>

PARTNEŘI ČSOS

pro rok 2015

